


**Štátna ochrana prírody Slovenskej republiky Banská Bystrica
Správa CHKO Horná Orava, Námestovo**

**PROJEKT OCHRANY CHRÁNENÉHO AREÁLU ORAVSKÉ HRADNÉ
BRALO A JEHO OCHRANNÉHO PÁSMA**

(NÁVRH NA ZMENU OCHRANY NÁRODNEJ PRÍRODNEJ PAMIATKY
ORAVSKÉ HRADNÉ BRALO)



2024, finálne znenie po prerokovaniach, august 2025

OBSAH:

1. Základné údaje.....	3
1.1. Názov a kategória chráneného územia.....	3
1.2. Prekryv s inými chránenými územiaми a územiaми medzinárodného významu.....	4
1.3. Kategória chráneného územia podľa medzinárodných štandardov.....	4
1.4. Vymedzenie chráneného územia a jeho ochranného pásma (dotknuté územnosprávne jednotky – kraj, okres, obec, katastrálne územie, dotknuté lesné celky).....	4
1.5. Výmera chráneného územia a jeho ochranného pásma.....	4
2. Predmet a ciele ochrany.....	5
2.1. Vymedzenie predmetu ochrany a odôvodnenie ochrany.....	5
2.2. Zhodnotenie stavu predmetu ochrany a stanovenie cieľov ochrany.....	6
3. Podrobnosti o ochrane a využívaní územia.....	6
3.1. Vymedzenie zón a ekologicko-funkčných priestorov, podrobnosti o podmienkach územnej ochrany.....	6
3.2. Vymedzenie verejne prístupných častí územia a stanovenie možností ich využitia.....	7
4. Návrh riešenia spôsobu a určenia výšky poskytnutia náhrady za obmedzenie bežného obhospodarovania	7
4.1. Identifikácia pozemkov, na ktorých dochádza k obmedzeniu bežného obhospodarovania a navrhovaná forma náhrady.....	7
4.2. Určenie predpokladanej výšky finančných prostriedkov na zabezpečenie náhrad za obmedzenie bežného obhospodarovania podľa formy náhrady.....	7
5. Návrh technického vybavenia územia (označenie chráneného územia, jeho zón a ochranného pásma a prístupových miest do chráneného územia).....	7
6. Prehľad odbornej literatúry a použitých odborných podkladov.....	9
7. Prílohy	
7.1. Mapa vymedzenia chráneného územia a jeho ochranného pásma.....	10
7.2. Mapa prekryvu chráneného územia s inými chránenými územiaми.....	11
7.3. Mapa ekologicko-funkčných priestorov.....	12
7.4. Mapa predmetov ochrany.....	13
7.5. Mapa s vymedzením častí chráneného územia, kde sa starostlivosť o územie nezabezpečuje bežným obhospodarovaním (nevypracúva sa).....	14
7.6. Mapa pozemkov podľa foriem vlastníctva vrátane prehľadu vlastníctva a podielu na výmere chráneného územia.....	15
7.7. Mapa technického vybavenia územia.....	16
7.8. Zoznam parciel podľa katastra nehnuteľností.....	17

1. Základné údaje

1.1. Názov a kategória chráneného územia

Oravské hradné bralo bolo vyhlásené za osobitne chránené územie rozhodnutím ONV¹ v Dolnom Kubíne č. 43/1974 zo dňa 8. marca 1974 a to v kategórii **chránený prírodný výtvor**.

Dňa 1. augusta 2001 nadobudla účinnosť vyhláška Ministerstva životného prostredia Slovenskej republiky č. 292/2001 Z. z., ktorou sa vyhlasujú národné prírodné pamiatky a kategória chráneného územia Oravského hradného brala bola zmenená na **národnú prírodnú pamiatku (NPP)**.

Krajský úrad životného prostredia v Žiline vydal vyhlášku č. 7/2004 z 3. mája 2004, ktorou sa určil stupeň ochrany niektorých prírodných rezervácií, prírodných pamiatok a národnej prírodnej rezervácie Vyšehrad. V tejto vyhláške sa určuje aj zoznam prírodných pamiatok so 4. stupňom územnej ochrany, medzi ktorými je zaradená aj NPP Oravské hradné bralo.

V roku 2006 bola uznesením vlády Slovenskej republiky č. 417 zo dňa 24. mája 2006 schválená koncepcia ochrany prírody a krajiny, ktorej úlohou bolo aj prehodnotenie národnej sústavy chránených území. V rámci nej navrhla Štátna ochrana prírody Slovenskej republiky (ŠOP SR) prehodnotenie ochrany NPP Oravské hradné bralo a v roku 2010 vypracovala ŠOP SR - Správa Chránenej krajinnej oblasti (CHKO) Horná Orava návrh na zrušenie NPP Oravské hradné bralo. Tento návrh bol následne prerokovávaný s dotknutými subjektmi, ale nakoľko viaceré vyjadrili nesúhlasné stanoviská, proces zrušenia chráneného územia nebol ukončený.

V rámci následných konzultácií na ŠOP SR - Správe CHKO Horná Orava predložilo Oravské múzeum P. O. Hviezdoslava návrh na zmenu kategórie chráneného územia z NPP na chránený areál (ďalej aj „CHA“), v ktorom bude platiť 3. stupeň ochrany. Tento návrh vzišiel najmä z potrieb zabezpečovania každodennej prevádzky Oravského hradu, najmä z hľadiska potreby opráv a údržby inžinierskych sietí, opíľovania a odstraňovania drevín pre bezpečnosť návštevníkov, ako aj z hľadiska protipožiarnych opatrení. Ďalším z dôvodov návrhu na zmenu hraníc bola inštalácia dynamickej bariéry, ktorá zabráňuje samovoľnému padaniu kameňov z hradného brala na prístupové komunikácie a tým ohrozenia návštevníkov. Podľa § 21 ods. 2 zákona č. 543/2002 Z. z. o ochrane prírody a krajiny v znení neskorších predpisov (ďalej len „zákon č. 543/2002 Z. z.“) „*Za chránený areál možno vyhlásiť aj územie s trvalejším výskytom chránených druhov živočíchov, rastlín, nerastov a skamenelín, plochy slúžiace na prírodovedecké účely a kultúrno-výchovné účely, niektoré časti prírody dotvorené ľudskou činnosťou, arboréta a botanické záhrady*“. Z uvedených dôvodov zmena kategórie z NPP na **chránený areál s 3. stupňom ochrany** (§ 13 zákona č. 543/2002 Z. z.).

Zároveň sa pristúpilo k návrhu na **zmenu vymedzenia hranice CHA**, ktorá spočíva vo vyňatí parcely č. 6, parcely č. 4 a časti parcely č. 3 katastrálneho územia (ďalej len „k.ú.“) Oravský Podzámok, podľa registra „C“ k. ú. z vlastného chráneného územia a ich zaradenie do **ochranného pásma s 2. stupňom ochrany** (§ 12 zákona č. 543/2002 Z. z.).

Týmto riešením budú aj naďalej zachované najcennejšie časti chráneného územia – samotné vápencovo-dolomitické bralo s príslušnou vegetáciou a živočíštvom, ktoré je spolu s biotopmi a druhmi európskeho významu predmetom ochrany tohto chráneného územia.

Situačná mapa je v prílohe 7.1.

Na základe predmetného návrhu vypracovala ŠOP SR – Správa CHKO Horná Orava projekt ochrany - návrh na zmenu ochrany NPP Oravské hradné bralo na CHA.

¹ Okresný národný výbor

1.2. Prekryv s inými chránenými územiami a územiami medzinárodného významu

Navrhovaný CHA Oravské hradné bralo sa neprekrýva s iným územím národnej sústavy, európskej sústavy chránených území ani územím medzinárodného významu.

Na jeho východnej hranici sa nachádza **CHA Rieka Orava**, kde platí 4. stupeň ochrany. Súčasne rieka Orava patrí do európskej sústavy chránených území Natura 2000 (§ 28 zákona č. 543/2002 Z. z.) - je územím európskeho významu **SKUEV0243 Orava** (§ 28 zákona č. 543/2002 Z. z.).

Taktiež rieka Orava s prítokmi je zaradená od roku 1998 do Zoznamu medzinárodne významných mokradí ako **ramsarská lokalita Rieka Orava a jej prítoky** (územie medzinárodného významu podľa § 28b zákona č. 543/2002 Z. z.).

Mapa je v prílohe 7.2.

1.3. Kategória chráneného územia podľa medzinárodných štandardov

V roku 1994 boli prijaté zásady kategorizácie chránených území na základe starostlivosti o ne, ktoré mali umožniť porovnanie medzi štátmi a časťami sveta (IUCN, 1994). IUCN definuje 6 typov chránených území, pričom podľa príručky ŠOP SR z roku 2014 bola, z hľadiska jeho výmery a úzkej súvislosti s národnou kultúrnou pamiatkou Oravský hrad, pre CHA Oravské hradné bralo pridelená kategória **III Prírodná pamiatka alebo útvar**. Ide o „*územia na ochranu špecifických prírodných pamiatok, ktorými môžu byť terénne útvary, geologické prvky ako jaskyne, alebo aj živé objekty ako sú staré háje. Vo všeobecnosti ide o malé chránené územia, často s veľkým významom z hľadiska návštevnosti*“.

1.4 Vymedzenie chráneného územia a jeho ochranného pásma (dotknuté územnosprávne jednotky – kraj, okres, obec, katastrálne územie, dotknuté lesné celky)

Tab. č. 1

Kód kraja	Názov kraja	Kód okresu	Názov okresu	Kód obce	Názov obce	Kód k. ú.	Názov k. ú.
500	Žilinský	503	Dolný Kubín	509957	Oravský Podzámok	811599	Oravský Podzámok

Chránené územie a jeho ochranné pásmo je súčasťou lesného hospodárskeho celku (LHC) Oravský Podzámok, ale sa nenachádza na lesných pozemkoch.

1.5. Výmera chráneného územia a jeho ochranného pásma

Celková výmera chráneného územia podľa všeobecne záväzného právneho predpisu, ktorým bolo Oravské hradné bralo vyhlásené, je 3,620 ha. Ochranné pásmo NPP nebolo dosiaľ vyhlásené, preto je ním v územie do vzdialenosti 60 m von od hranice NPP (§ 17 ods. 8 zákona č. 543/2002 Z. z.) na ktorom platí 3. stupeň ochrany.

Podľa stavu registra „C“ katastra nehnuteľností (k 31. marcu 2025) a spresnenia hranice v GIS je skutočná výmera NPP 37 644 m². Ide o parcely č. 2, 3, 4, 5, 6 vedené podľa druhu pozemku ako ostatné plochy.

Podľa návrhu na zmenu NPP na CHA je **výmera územia CHA 29 426 m²** (parcely registra „C“ katastra nehnuteľností č. 2, 3 – časť a 5) a **výmera ochranného pásma je 8 218 m²** (parcely registra „C“ katastra nehnuteľností č. 3 – časť, 4 a 6).

2. Predmet a ciele ochrany

2.1. Vymedzenie predmetu ochrany a odôvodnenie ochrany

Chránené územie sa vyhlasuje za účelom ochrany impozantného geomorfologického výtvoru, ktorým je **112 m vysoké bralo**, vyčnievajúce nad riekou Oravou a nachádza sa na ňom Oravský hrad. Bralo je krajinársky a geologicky významné vápencové bralo, ktoré vzniklo eróznou-denudačnou činnosťou. Z geologického hľadiska patrí bralo do bradlového pásma, ktoré sa svojou stavbou a morfológiou líši od ostatných karpatských pásiem a predstavuje štruktúrny element, ktorý je v iných vrásových pohoriach neznámy. Bradlá sú tvorené mezoickými horninami, predovšetkým jurou až kriedou. Podľa inžiniersko-geologických vrtoŕov sedimenty vlastného bradla sú tvorené vápencami, rohovcami a slienitými vápencami, ktoré podľa Grossa, Haška a Halouzku (1984) patria k novo vyčlenenej oravskej sukcesii. Bradlá sú obalené tzv. bradlovým obalom. Za jednotný obal sa považuje súvrstvie vrchnej kriedy, tvorené brekciami. Širšie okolie je budované paleogénnym flyšovým súvrstvom magurskej jednotky, zastúpené hlavne hnedosivými pieskovecami s malým podielom sivých ílovcov.

Dôvodom ochrany je zároveň výskyt skalnej a sutinovej vápnomilnej vegetácie a fragmentov zachovalého sekundárneho lesného komplexu na vápencovom podklade – 4 biotopov európskeho významu Sk 1 Karbonátové skalné steny a svahy so štrbinovou vegetáciou (8210), Ls 4 Lipovo-javorové sutinové lesy (* 9180), Ls 5.4 Vápnomilné bukové lesy (9150) a Ls 1.1 Vrbovo-topoľové nížinné lužné lesy (* 91E0).

Predmetom ochrany sú aj biotopy 2 **druhov európskeho významu** netopier vodný (*Myotis daubentoni*) a jašterica múrová (*Podarcis (= Lacerta) muralis*).

Predmety ochrany sú znázornené v mape v prílohe 7.4.

Okrem vyššie uvedených biotopov a druhov boli v chránenom území zaznamenané aj ďalšie druhy, ktoré však nie sú predmetom ochrany.

Zo **vzácnnej kveteny** tu bol zistený výskyt druhu národného významu plamienok alpínsky (*Clematis alpina*) a druhu prilbovka biela (*Cephalanthera damasonium*), ktoré boli však pozorované len ako jedince. Z floristických výskumov bolo zistených na brale celkovo 227 druhov vyšších rastlín, množstvo lišajníkov a machorastov, ktoré z hľadiska členenia Slovenska na fyto geografické oblasti patria do oblasti západokarpatskej flóry.

Zo skupín **vertebrát** k menej nápadným živočíchom patria chránené druhy plazov, z ktorých bol pozorovaný slepúch lámavý (*Anguis fragilis*) vretenica severská (*Vipera berus*) a jašterica obyčajná (*Lacerta agilis*).

Najpestrejšou a najnápadnejšou skupinou stavovcov sú **vtáky**. Pozorované boli druhy: žlna sivá (*Picus canus*), výr skalný (*Bubo bubo*), muchár sivý (*Muscicapa striata*), žltochvost hôrny (*Phoenicurus phoenicurus*), pinka obyčajná (*Fringilla coelebs*), drozd čierny (*Turdus merula*), drozd čvíkotavý (*Turdus pilaris*), drozd plavý (*Turdus philomelos*), kolibiarik spevavý (*Phylloscopus trochilus*), kolibiarik čipčavý (*Phylloscopus collybita*), sýkorka veľká (*Parus major*), sýkorka belasá (*Cyanistes caeruleus*), sýkorka hôrna (*Poecile (Palus) palustris*), brhlík obyčajný (*Sitta europaea*), muchárik bielokrký (*Ficedula albicollis*), sova obyčajná (*Strix aluco*), sokol myšiar (*Falco tinnunculus*), žlna zelená (*Picus viridis*), d'ateľ malý (*Dryobates minor*).

Cicavce zastupujú kuna skalná (*Martes foina*), plch obyčajný (*Glis (=Myoxus) glis*), veverica stromová (*Sciurus vulgaris*), z nich posledné dva sú chránenými druhmi národného významu.

2.2. Zhodnotenie stavu predmetu ochrany a stanovenie cieľov ochrany

Hlavným (dlhodobým) cieľom ochrany v území je **zachovanie unikátneho komplexu vápencového brala bradlového pásma a zachovanie špecifickej vápnomilnej vegetácie s výskytom vzácnych a ohrozených druhov rastlín a živočíchov.**

Na naplnenie hlavného cieľa boli definované nasledovné vedľajšie (operatívne) ciele:

- **zachovanie ochrany krajinárskej dominanty hradného brala a zachovanie súčasného stavu biotopu Sk 1 Karbonátové skalné steny a svahy so štrbinovou vegetáciou (8210),** pričom stav biotopu bol vyhodnotený ako priaznivý,
- **zlepšenie stavu lesných biotopov Ls 5.4 Vápnomilné bukové lesy (* 9180), Ls 4 Lipovo-javorové sutinové lesy (9150) a Ls 1.1. Vrbovo-topoľové nížinné lužné lesy (* 91E0),** ktorých stav v území bol vyhodnotený ako nepriaznivý,
- **vytváranie vhodných podmienok pre vzácne a ohrozené druhy živočíchov** (najmä plazov, obojživelníkov a vtákov),
- **zosúladenie cieľov ochrany prírody a krajiny s rozvojom cestovného ruchu a s bezpečnosťou návštevníkov** národnej kultúrnej pamiatky,
- **zvýšenie povedomia** verejnosti o hodnotách územia s cieľom znížiť negatívny vplyv na predmety ochrany územia.

Uvedené ciele budú rozpracované v **programe starostlivosti o chránené územie.**

3. Podrobnosti o ochrane a využívaní územia

Vymedzenie zón a ekologicko-funkčných priestorov, podrobnosti o podmienkach územnej ochrany

CHA Oravské hradné bralo nie je členené na zóny, ale bol rozdelený na **2 ekologicko-funkčné priestory (EFP)**, ktoré zahŕňajú komplexy rovnakých alebo podobných biotopov alebo skupín biotopov, ktoré si vyžadujú rovnaký alebo veľmi podobný spôsob starostlivosti. V ochrannom pásme EFP nie sú vyčlenené. Podrobnosti sú v mapovej prílohe 7.3 a v tabuľke.

Tab. č. 2

Kód EFP	Názov EFP	Prehľad biotopov patriacich do EFP	Výmera EFP (ha)	Špecifické socioekonomické využitie územia
EFP1	Lesné biotopy	Ls 5.4 Vápnomilné bukové lesy (9150) Ls4 Lipovo-javorové sutinové lesy (* 9180) Ls1.1 Vrbovo-topoľové nížinné lužné lesy (* 91E0)	2,8062	Starostlivosť s cieľom dosiahnutia priaznivého stavu biotopu
EFP2	Skalné a sutinové biotopy	Sk1 (8210) Karbonátové skalné steny so štrbinovou vegetáciou	0,1364	Starostlivosť, bez osobitného socioekonomického využitia

V území sa navrhuje **zmena kategórie z NPP na CHA** (§ 21 ods. 2 zákona č. 543/2002 Z. z.), v ktorom platí **3. stupeň ochrany** (podľa § 14 zákona č. 543/2002 Z. z.) a vyčlenenie časti chráneného územia do **ochranného pásma**, v ktorom platí **2. stupeň ochrany** (§ 13 zákona č. 543/2002 Z. z.

3.2. Vymedzenie verejne prístupných častí územia a stanovenie možností ich využitia

CHA Oravské hradné bralo a jeho ochranné pásmo je **mimo prístupovej cesty ku národnej kultúrnej pamiatke Oravský zámok**. Iné plochy pre verejnosť, vzhľadom na prírodné hodnoty a na extrémny terén, nie je plánované vymedziť.

V ochrannom pásme CHA, v jeho severozápadnej časti, sa na parcele č. 6 registra „C“ katastra nehnuteľností v k. ú. Oravský Podzámok nachádza plocha detského ihriska, s výmerou cca 100 m². Túto **plochu navrhujeme vymedziť ako verejne prístupnú časť**, kde nebudú platiť zákazy a obmedzenia vyplývajúce z 2. stupňa ochrany, ustanoveného v ochrannom pásme.

4. Návrh riešenia spôsobu a určenia výšky poskytnutia náhrady za obmedzenie bežného obhospodarovania

4.1. Identifikácia pozemkov, na ktorých dochádza k obmedzeniu bežného obhospodarovania a navrhovaná forma náhrady

Všetky pozemky chráneného územia a jeho ochranného pásma sú vo vlastníctve **Žilinského samosprávneho kraja, v správe Oravského múzea P. O. Hviezdoslava**. Na pozemkoch nedochádza k obmedzovaniu bežného obhospodarovania. Z toho dôvodu sa nenavrhuje spôsob ani výška náhrady za obmedzenie bežného obhospodarovania, nedefinuje sa ani zoznam pozemkov navrhovaných na riešenie náhrad za obmedzenie bežného obhospodarovania a nevypracúva sa ani mapová príloha 7.5.

4.2. Určenie predpokladanej výšky finančných prostriedkov na zabezpečenie náhrad za obmedzenie bežného obhospodarovania podľa formy náhrady

Nepredpokladá sa v území riešenie náhrad bežného obhospodarovania, preto sa táto kapitola nevypracováva.

5. Návrh technického vybavenia územia (označenie chráneného územia, jeho zón a ochranného pásma a prístupových miest do chráneného územia)

V súčasnej dobe značenie územia pozostáva z 2 normalizovaných tabúl so štátnym znakom a nadpisom „Národná prírodná pamiatka“. Vzhľadom na zmenu kategórie bude predmetné označenie odstránené a nahradené aktuálnym označením kategórie chráneného územia a umiestnením nových tabúl aj na iných miestach.

Technické vybavenie bude spočívať v **osadení 4 stĺpov po obvode CHA Oravské hradné bralo a jeho ochranného pásma**. V najviac navštevovaných častiach CHA, najmä na oboch hlavných prístupových chodníkoch k Oravskému hradu, budú osadzované na stĺpy aj **informačné tabule a tabule s piktogramami** a krátkym opisom chráneného územia. Podrobnosti sú v mapovej prílohe č.7.7.

Zároveň sa v území preznačí **obvodové značenie CHA a jeho ochranného pásma**. Označenie obvodových hraníc CHA a jeho ochranného pásma je upravené v § 24 vyhlášky Ministerstva životného prostredia Slovenskej republiky č.170/2021 Z. z., ktorou sa vykonáva zákon č. 543/2002 Z. z. o ochrane prírody a krajiny v znení neskorších predpisov.

Návrh označenia chráneného územia a ochranného pásma:

Stĺp č. 1 – informačná tabuľa o území s normalizovanou tabuľou so štátnym znakom a s tabuľou s označením „Chránený areál“, grafická tabuľa s piktogramami. Miesto osadenia stĺpu č. 1 – pri prístupovej ceste k Oravskému hradu,

Stĺp č. 2 – normalizovaná tabuľa so štátnym znakom a s tabuľou s označením „Chránený areál“, grafická tabuľa s piktogramami. Miesto osadenia stĺpu č. 2 – pri štátnej ceste na juhu obvodovej hranice chráneného územia (frekventovaná cesta od parkoviska ku hradu),

Stĺp č. 3 – normalizovaná tabuľa so štátnym znakom a s tabuľou s označením „Chránený areál“, grafická tabuľa s piktogramami. Miesto osadenia stĺpu č. 3 – na severozápade obvodovej hranice chráneného územia, pri štátnej ceste Oravský Podzámok – Trstená,

Stĺp č. 4 – normalizovaná tabuľa so štátnym znakom a s tabuľou s označením „Chránený areál“, grafická tabuľa s piktogramami. Miesto osadenia stĺpu č. 4 – na severovýchode obvodovej hranice chráneného územia, pri rieke Orave.

Piktogramy: zákaz pohybu mimo turistického chodníka (4 x), zákaz kladenia ohňa (4 x), zákaz odhadzovania odpadkov (4 x), prípadne iné.

Informačná tabuľa s textom:

„Chránený areál Oravské hradné bralo (2,94 ha)“

„Chránené územie je vyhlásené za účelom ochrany impozantného geomorfologického výtvoru 112 m vysokého brala, ktoré vyčnieva nad riekou Oravou a nachádza sa na ňom Oravský hrad. Dôvodom ochrany je aj výskyt skalnej a sutinovej vápnomilnej vegetácie a fragmentov zachovalého sekundárneho lesného komplexu na vápencovom podklade a na ne viazaných druhu rastlín a živočíchov.

Zo živočíchov sa v území vyskytujú napríklad druhy žlna sivá (*Picus canus*), výr skalný (*Bubo bubo*), muchár sivý (*Muscicapa striata*), žltochvost hôrny (*Phoenicurus phoenicurus*), netopier vodný (*Myotis daubentonii*), jašterica múrová (*Podarcis muralis*).

„Štátna ochrana prírody Slovenskej republiky“

Tab.č. 3 Výdavky na označenie CHA jeho ochranného pásma

Položka	Počet/množstvo	Jednotková cena (€)	Rozpočet (€)
Konzoly, stĺpy, normalizované tabule			
Kovová konzola na upevnenie	4	37	148
Drevený stĺp so strieškou	4	50	200
Normalizované tabule - rozmer 40 x 30 cm	4	10	40
Samolepiace fólie dvojdielne:			
Štátny znak	4	1,50	6
Chránený areál	3	0,80	2,4
Ochranné pásmo	1	0,80	0,80
Informačná tabuľa s potlačou			
Informačná tabuľa – rozmer 40 x 30	1	20,00	20
Spolu			417,20

Celkové výdavky na označenie územia národného parku a jeho ochranného pásma predstavujú **418 €**.

6. Prehľad odbornej literatúry a použitých odborných podkladov

Mikloš, L., et al. 2002: Atlas krajiny Slovenskej republiky. 1 vyd. MŽP SR, SAŽP SR, Bratislava, Banská Bystrica, 344 s.




Baláž, D., Marhold, K., Urban, P., 2001: Červený zoznam rastlín a živočíchov Slovenska, Ochrana prírody 20 (Supplementum).

Príručka k pridelovaniu manažmentových kategórií chránených území podľa IUCN (ŠOP SR, 2014) <https://www.sopsr.sk/dokumenty/chu.pdf>

Rezervačná kniha NPP Oravské hradné bralo, deponované na Správe CHKO Horná Orava.

CHA Oravské hradné bralo
(mapa vymedzenia územia a jeho ochranného pásma)



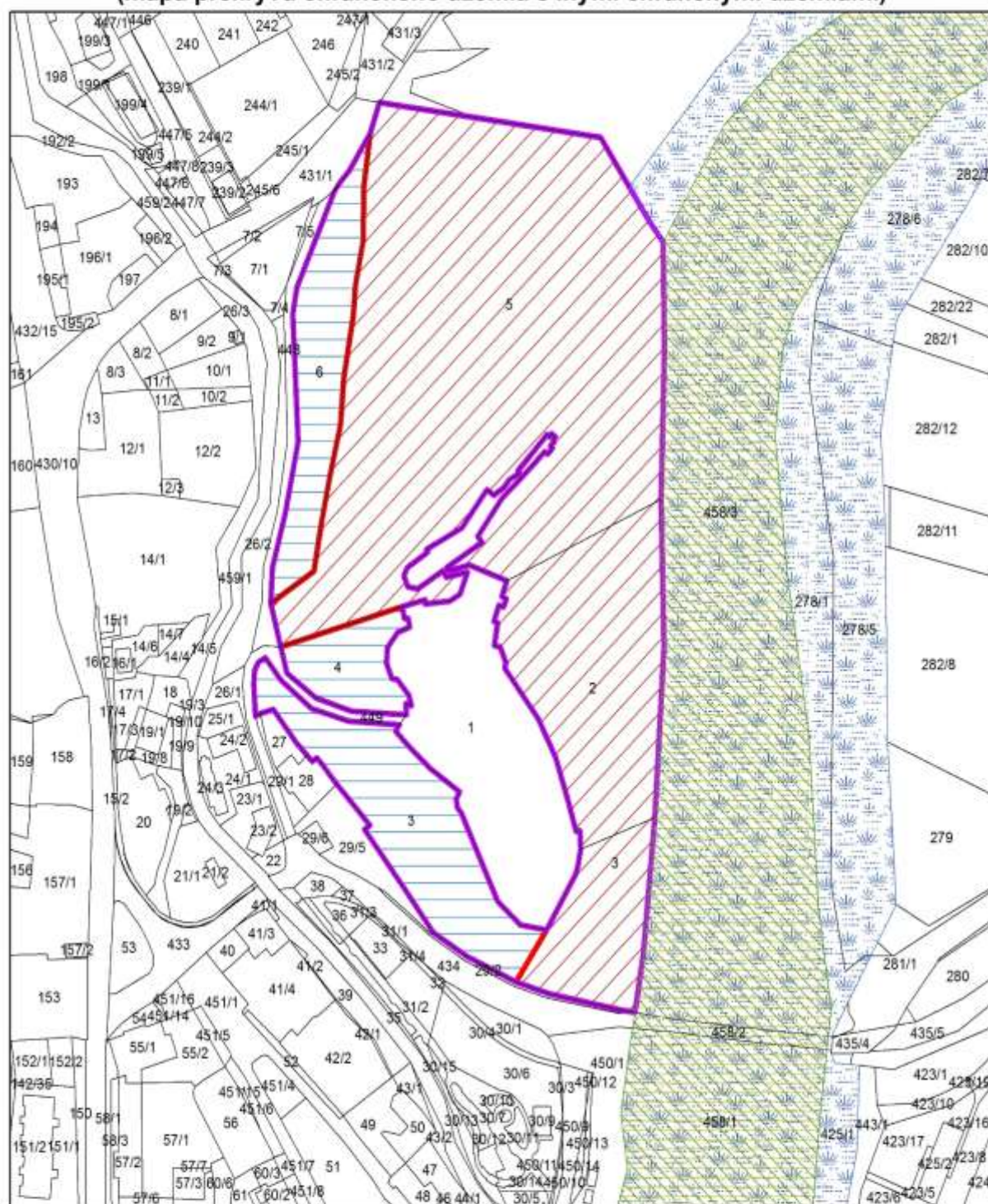
-  pôvodná hranica NPP Oravské hradné bralo (4. stupeň ochrany)
-  CHA Oravské hradné bralo návrh hranice vlastného územia (3. stupeň ochrany)
-  CHA Oravské hradné bralo návrh hranice ochranného pásma (2. stupeň ochrany)





Mapový podklad © Open street maps
Tematické spracovanie © Štátna ochrana prírody SR, S-CHKO Horná Orava, 2025




(mapa prekryvu chráneného územia s inými chránenými územiami)



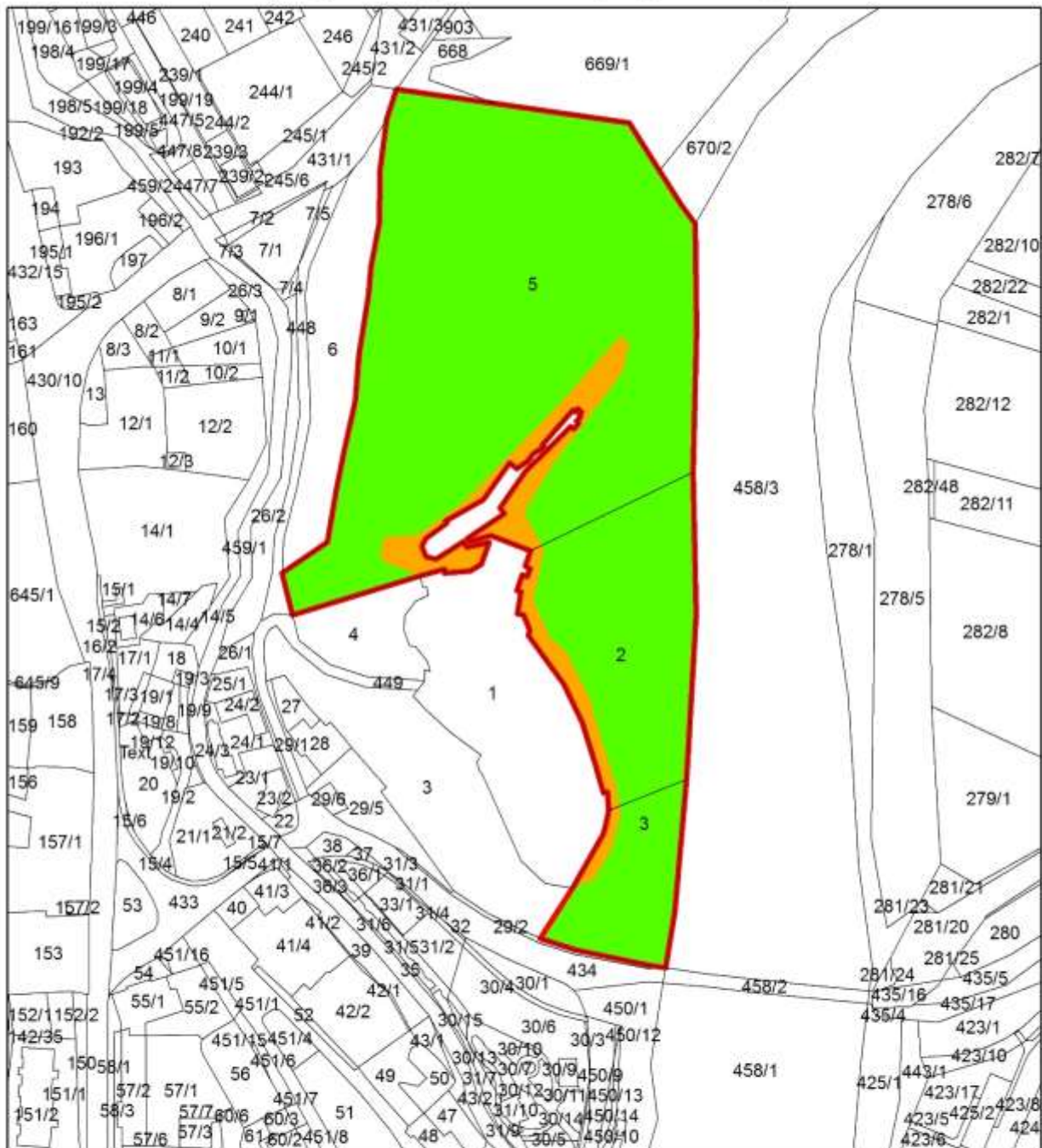
-  Chránený areál Rieka Orava
-  SKUEV0243 Rieka Orava NATURA 2000
-  Ramsarská lokalita Rieka Orava a jej prítoky
-  NPP Oravské hradné bralo pôvodná hranica
-  CHA Oravské hradné bralo hranica vlastného územia (navrhovaný 3. stupeň ochrany)
-  CHA Oravské hradné bralo hranica ochranného pásma (navrhovaný 2. stupeň ochrany)
-  Oravský Podzámok parcely registra C - KN







Mierka 1 : 2 000




CHA Oravské hradné bralo (mapa ekologicko - funkčných priestorov)



-  CHA Oravské hradné bralo hranica vlastného územia
-  EFP1 lesné biotopy
-  EFP2 skalné a sutinové biotopy
-  parcely KN - C Oravský Podzámok



Mierka 1 : 2 000

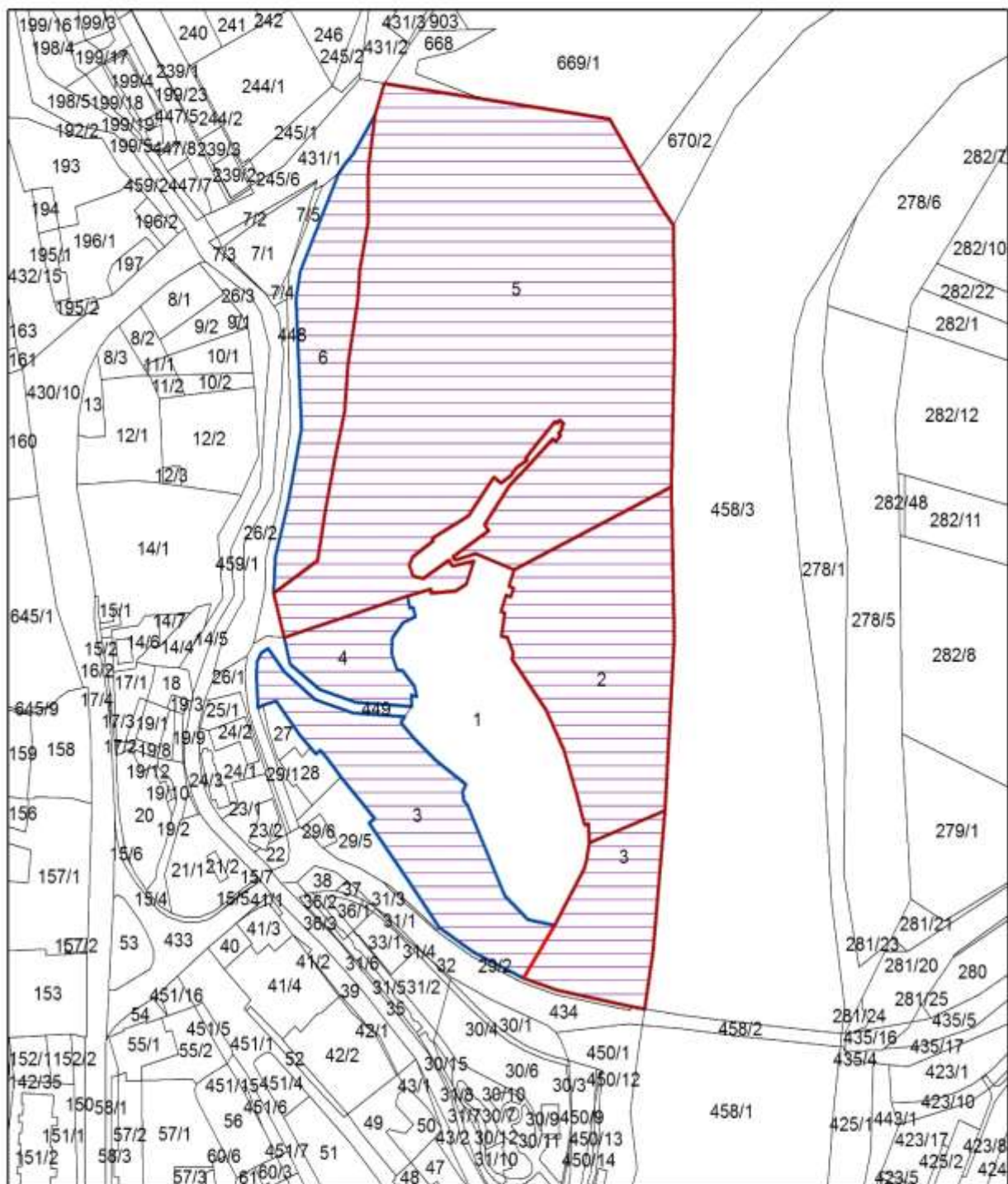


Príloha 7.5

CHA Oravské hradné bralo
(mapa s vymedzením časti chráneného územia, kde sa starostlivosť
o územie nezabezpečuje bežným obhospodarovaním)

Mapa sa nevypracováva.


CHA Oravské hradné bralo
(mapa pozemkov podľa foriem vlastníctva vrátane prehľadu vlastníctva
a podielu na výmere chráneného územia)



- CHA Oravské hradné bralo hranica vlastného územia
- CHA Oravské hradné bralo hranica ochranného pásma
- pozemky CHA a jeho ochranného pásma vo vlastníctve VÚC (100 % podiel)
- parcely KN - C Oravský Podzámok



Mierka 1 : 2 000



Príloha 7. 8. Zoznam parcel registra „C“ podľa katastra nehnuteľnosti

Tab. č. 4

Číslo parcely	výmera v m ²	Druh pozemku	Vlastník	Správca
2	5 928	ostatné plochy	Žilinský samosprávny kraj	Oravské múzeum P. O. Hviezdoslava
3	6 426	ostatné plochy	Žilinský samosprávny kraj	Oravské múzeum P. O. Hviezdoslava
4	1 321	ostatné plochy	Žilinský samosprávny kraj	Oravské múzeum P. O. Hviezdoslava
5	21103	ostatné plochy	Žilinský samosprávny kraj	Oravské múzeum P. O. Hviezdoslava
6	2 866	ostatné plochy	Žilinský samosprávny kraj	Oravské múzeum P. O. Hviezdoslava